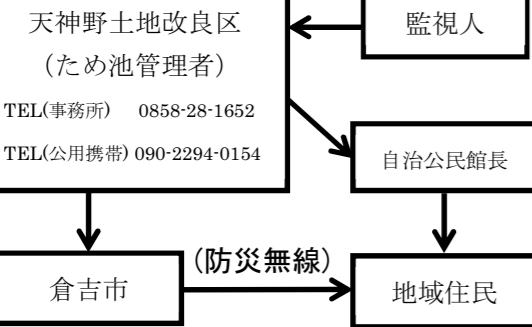


# 池ノ谷ため池・中尾尻ため池 ハザードマップ 被害想定区域と避難場所

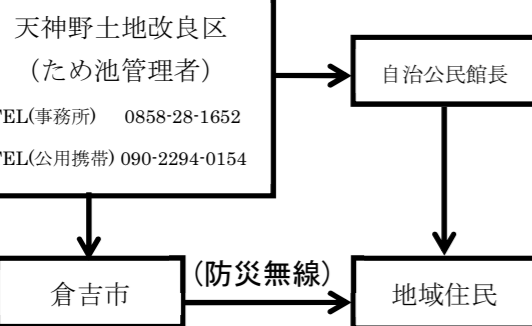
このハザードマップは、中尾尻ため池および池ノ谷ため池が決壊し、全ての貯水量が瞬時に流出した場合を想定しています。

## 緊急連絡体制

### 【豪雨時】

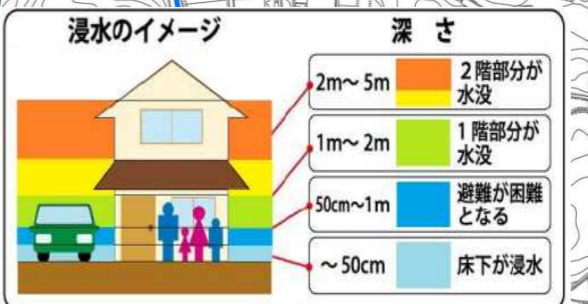
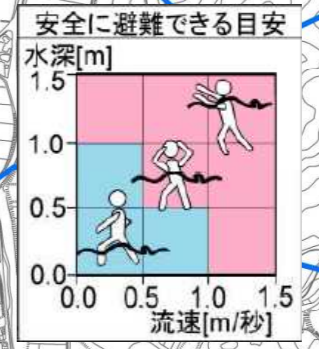
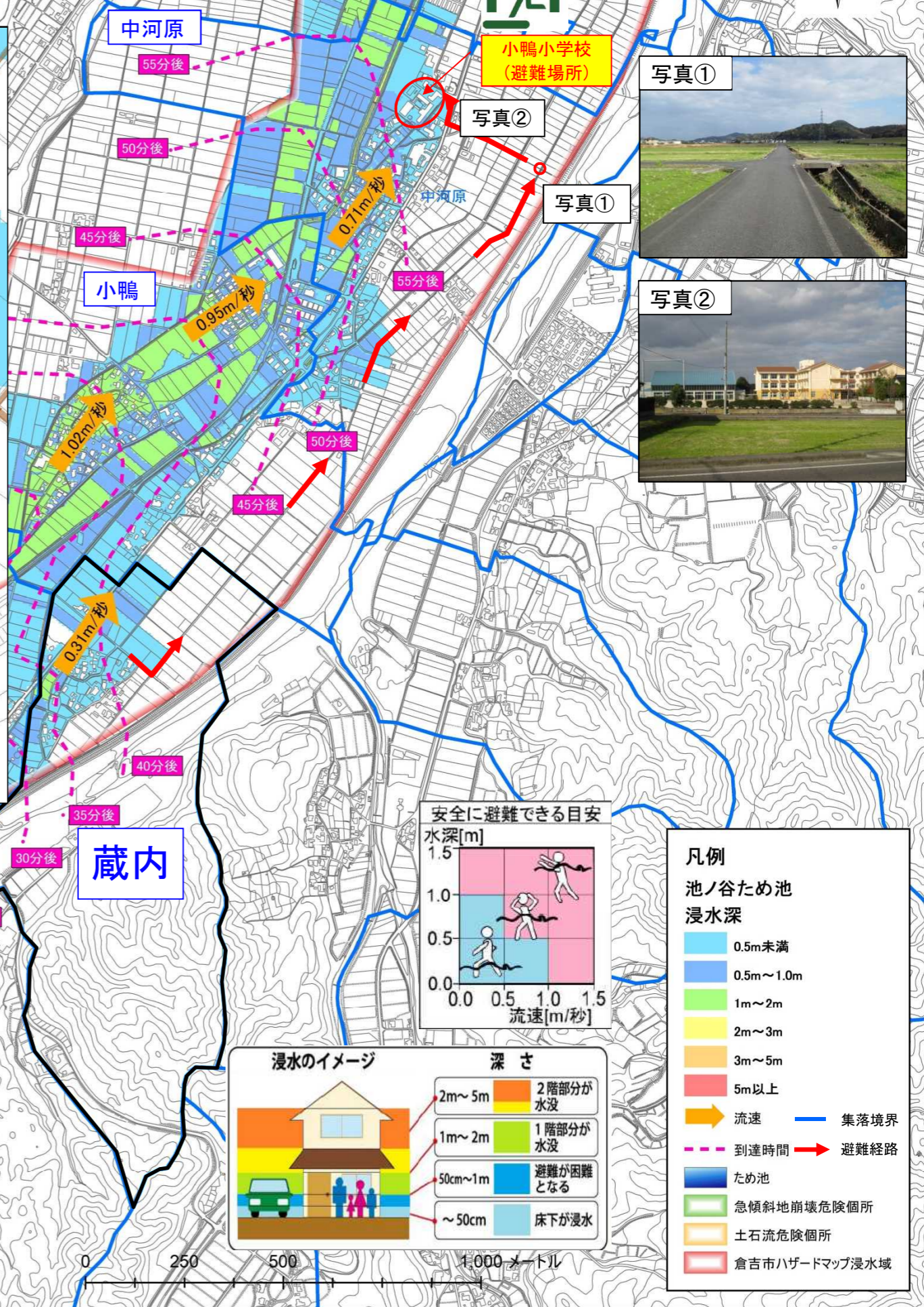


### 【地震時】



## 【注意事項】

- ・可能な限り小鴨小学校に避難しましょう。
- ・避難の際は、お互い声を掛け合って、みんなで助け合いましょう。
- ・足の不自由な方は、早めの避難をしましょう。



### 凡例

池ノ谷ため池 浸水深

0.5m未満
0.5m~1.0m
1m~2m
2m~3m
3m~5m
5m以上

→ 流速      — 集落境界  
 - - - 到達時間      → 避難経路

ため池  
 急傾斜地崩壊危険箇所  
 土石流危険箇所  
 倉吉市ハザードマップ浸水域

中尾尻ため池

堤高	15.2m
堤長	115.0m
貯水量	112千m <sup>3</sup>

池ノ谷ため池

堤高	16.0m
堤長	79.0m
貯水量	660千m <sup>3</sup>