

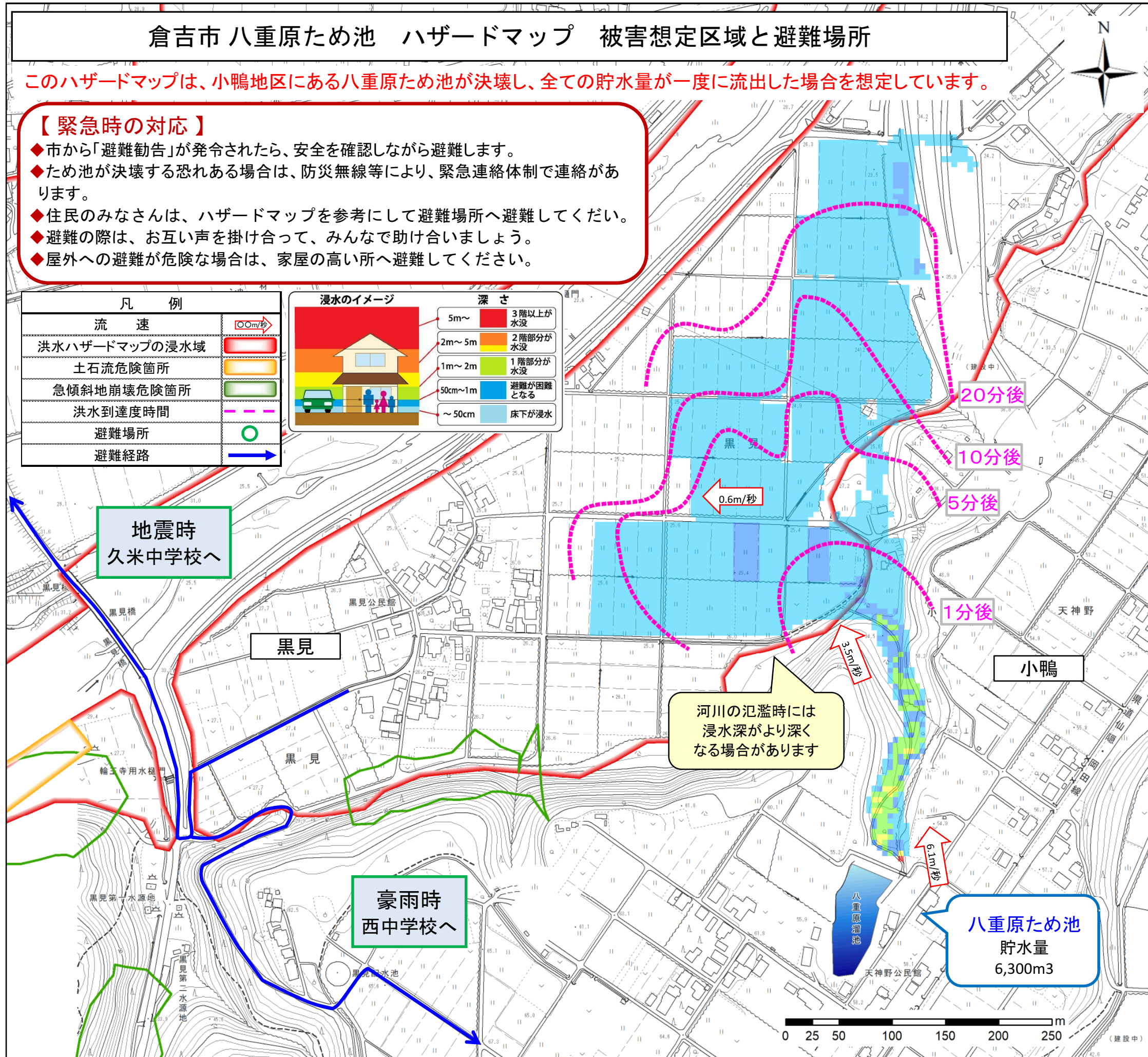
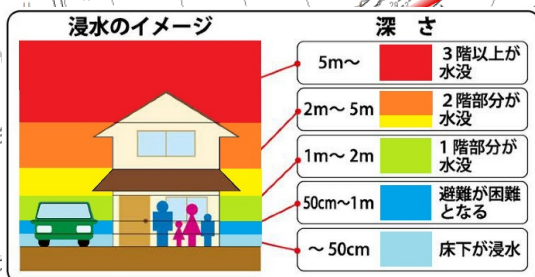
倉吉市 八重原ため池 ハザードマップ 被害想定区域と避難場所

このハザードマップは、小鴨地区にある八重原ため池が決壊し、全ての貯水量が一度に流出した場合を想定しています。

【緊急時の対応】

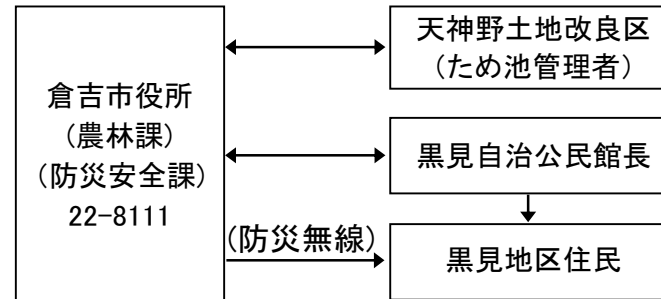
- ◆市から「避難勧告」が発令されたら、安全を確認しながら避難します。
- ◆ため池が決壊する恐れある場合は、防災無線等により、緊急連絡体制で連絡があります。
- ◆住民のみなさんは、ハザードマップを参考にして避難場所へ避難してください。
- ◆避難の際は、お互い声を掛け合って、みんなで助け合いましょう。
- ◆屋外への避難が危険な場合は、家屋の高い所へ避難してください。

凡 例	
流速	0.0m/秒
洪水ハザードマップの浸水域	
土石流危険箇所	
急傾斜地崩壊危険箇所	
洪水到達度時間	
避難場所	
避難経路	



緊急連絡体制

【豪雨時】



【地震時】

